



**КОМИТЕТ ИМУЩЕСТВЕННЫХ ОТНОШЕНИЙ
АДМИНИСТРАЦИИ ПЕРМСКОГО МУНИЦИПАЛЬНОГО ОКРУГА**

РЕШЕНИЕ
о размещении объектов № 312

Пермский край
Пермский округ

14.02.2024

Комитет имущественных отношений администрации Пермского муниципального округа разрешает Акционерному обществу «Газпром газораспределение Пермь» (ИНН 5902183841, ОГРН 2125902017723, почтовый адрес: 614000, г. Пермь, ул. Петропавловская, 43)

размещение объекта «газопровод давлением до 1,2 Мпа, для размещения которого не требуется разрешения на строительство»

на землях государственная собственность на которые не разграничена.

на срок 1 год.

Местоположение: Пермский край, Пермский муниципальный округ, п. Кукуштан, ул. Интернациональная, к дому 55.

Приложение: схема предполагаемых к использованию земель или части земельного участка.

Особые условия использования:

1. При размещении объекта учесть параметры ширины проезда улично-дорожной сети, во избежание сужения полосы отвода дороги.
2. Получение разрешения на производство земляных работ.

Заместитель председателя комитета



Королева
(подпись, печать)

М.В. Королева

Схема предполагаемых к использованию земель или части земельного участка

Объект: Газопровод давлением до 1,2 Мпа. для размещения которого не требуется разрешения на строительство

Местоположение: расположенных по адресу: Пермский край, м.о. Пермский, п. Кукуштан, ул. Интернациональная, к дому 55

Каталог координат, м

№ точки границы	X	Y
н1	477192.71	2244257.22
н2	477185.23	2244243.63
н3	477186.13	2244243.16
н4	477120.15	2244127.26
н5	477129.52	2244121.96
н6	477202.45	2244251.62
н1	477192.71	2244257.22

Площадь земель или части земельного участка, кв.м.: 1562

Категория земель: земли населенных пунктов

Вид разрешенного использования: -

Описание границ смежных землепользователей:

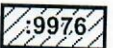
От точки н1 до точки н2 - земельный участок с кадастровым номером 59:32:0010003:8652

От точки н2 до точки н1 - земли общего пользования

Условные обозначения:

 :8652


- границы и номер земельного участка, сведения о которых внесены в ЕГРН

 :9976

- границы и номер объекта капитального строительства, сведения о которых внесены в ЕГРН



- предполагаемый участок земель, на которых планируется размещение объекта

 59:32-6.1436

- зоны с особыми условиями использования территории, сведения о которых внесены в ЕГРН

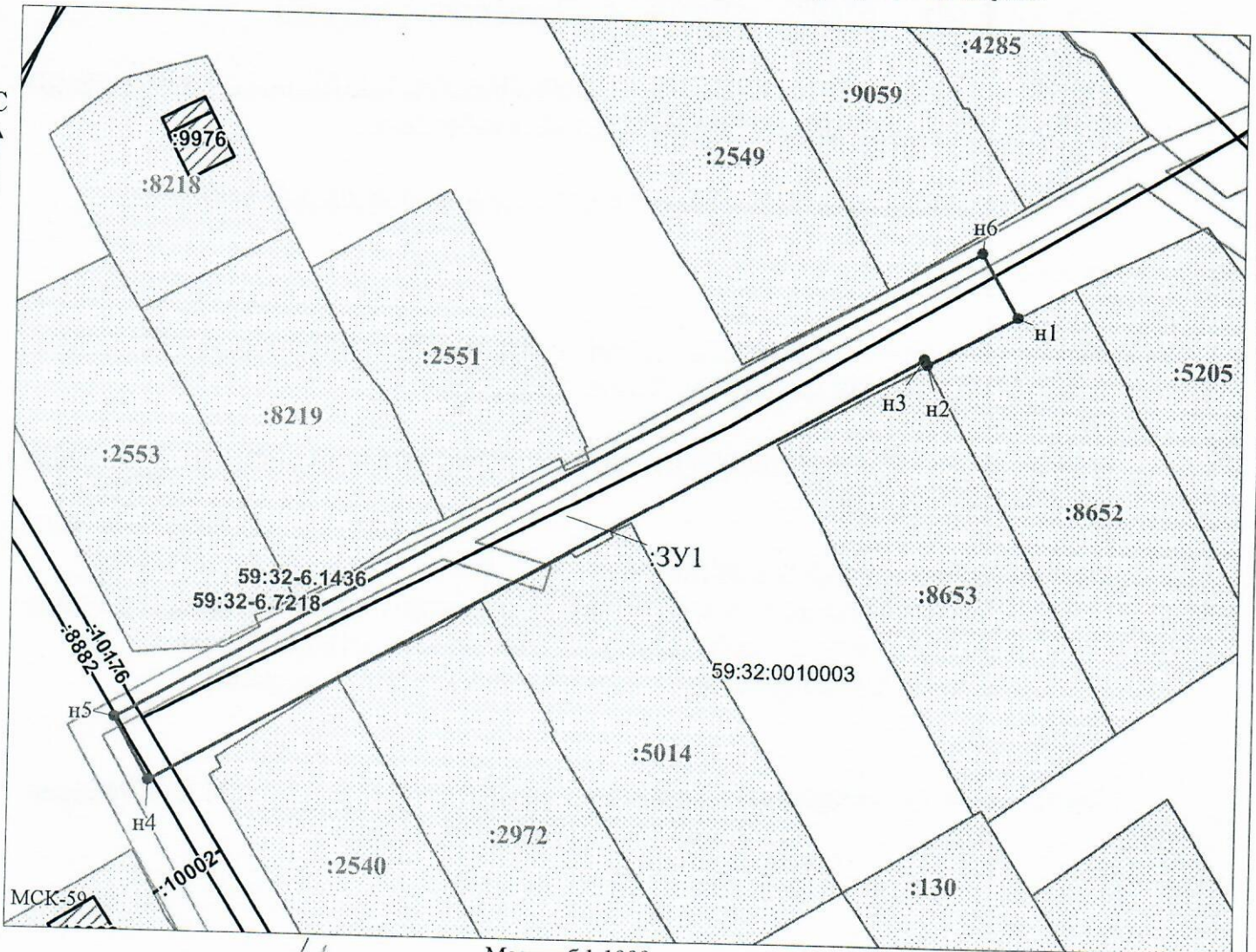
:ЗУ1

- обозначение запрашиваемого земельного участка

● н1

- характеристика точек границ земель или части земельного участка

59:32:0010003 - номер кадастрового квартала



Заявитель: _____

МП

Масштаб 1:1000

/Горбунова А.П.

(подпись, расшифровка подписи)

(для юридических лиц и индивидуальных предпринимателей)